

KOCAELİ

(İZMİT)

G23-b3

G23-b2

4 526 699.23

4 526 691.70




489 463.26
4 525 000
4 522 500
4 520 000
G23-b4
4 517 500
4 515 000
489 443.46
4 512 817.93
490 000
492 500
G23-c2
495 000
497 500
4 512 810.42
500 000

1/25000

KOCAELİ-G23-b3
(İZMİT)

PROJEYİ HAZIRLAYAN
M. ŞİFİRCİLER ÖZVAK



KOCAELİ
G23-b-25-a


G23-b-20-d



ONAY

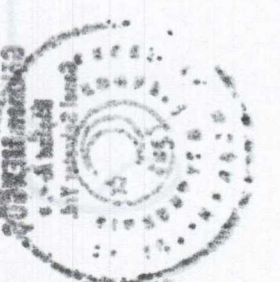
Kocaeli Büyükşehir Belediyesi
Tarafından Fotogrametrik Yöntemle
Yapılan Kocaeli İne Altı 1:5000
Öçekli Sosyal Hizmetler Harita 3194
Sayılı İmar Kanununun 7/a Maddesine
Göre İncelendi ve Onandı.

15.06.2008



G23-b-25-b

Harita ve İmar Bakanlığı
İstanbul İl İmar Müdürlüğü
Harita ve İmar Şube Müdürlüğü



KOCAELİ - G23-b-25-a

Haziran 2005 Tarihli Hava Fotoğraflarından Üretilmiştir.
Yapım Firması: ANA-KENT Planlama Sanayi ve Ticaret Ltd. Şti.

Proje Mühendisi: Hasan Tansel SÜDÖR
Proje Müdürü: Necati ÖLCÜOĞLU

1:5000

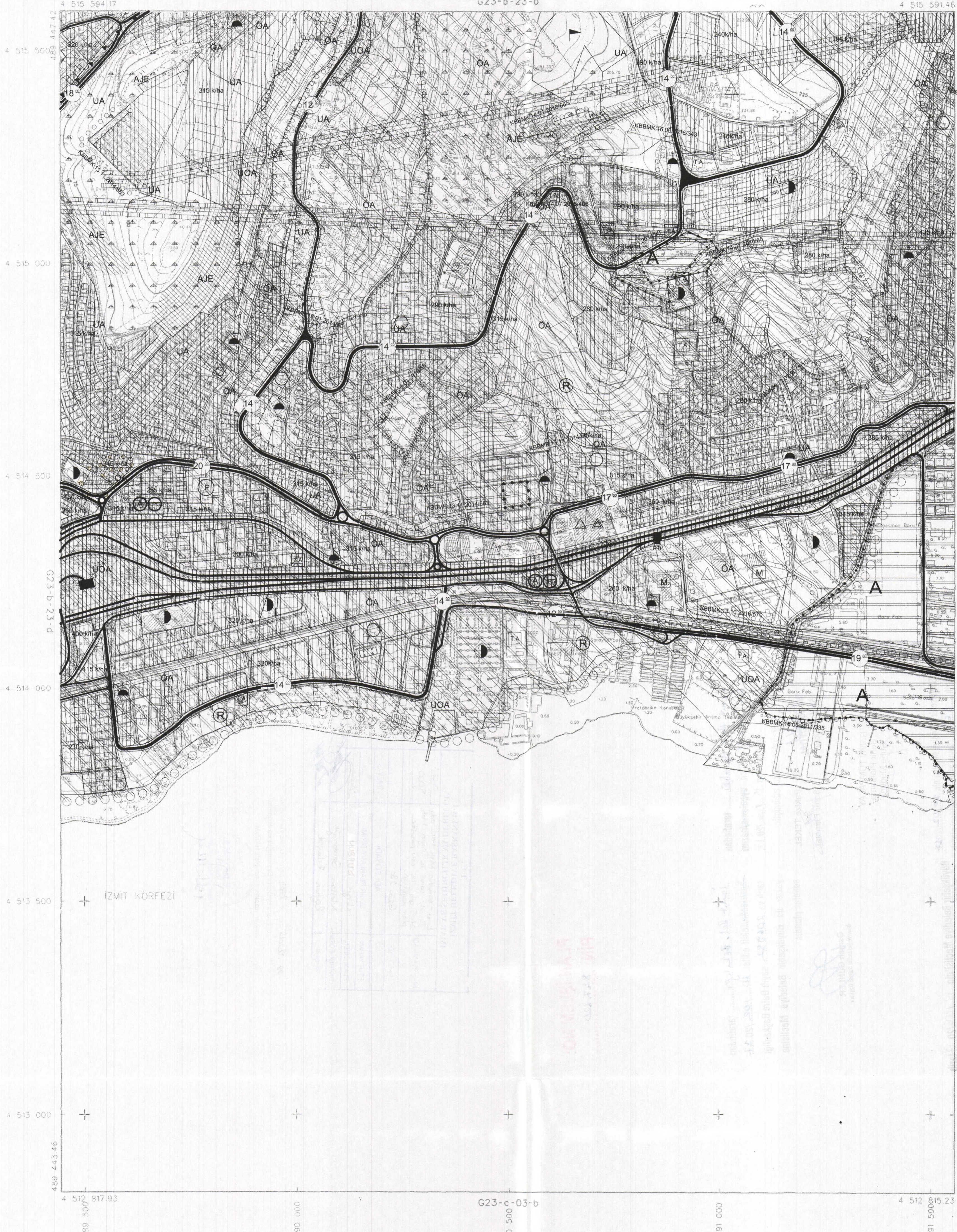
PLAN İSTEM NO:

İzmitli SEYREK
Harita Mühendisi
Harita ve İmar Şefi

Serkan ONUR
Harita Yüksek Mühendisi
Harita Kadastro Müdür Vekili

KOCAELİ G23-b-23-c


G23-b-23-b




ONAY

Kocaeli Büyükşehir Belediyesi
Tarafından Fotogrametrik Yöntemle
Yapılan Kocaeli İline Ait 1:5000
Soyut Soyut Halihazır Harita 3194
Soyut Soyut Kanununun 7/1 Maddesine
Göre İncelendi ve Onandı.

15.05.2006



G23-b-24-d



KOCAELİ - G23-b-23-c

Haziran 2005 Tarihli Hava Fotoğraflarından Üretimdir.
Yapıcı Firma : ANA-KENT Planlama Şehirçik Harita
Mimarlık İnşaat Sanayi Ticaret Ltd Şti.

Proje Mühendisi Hasan Temel SUDOR
Proje Müdürü Necati ÖLCÜCÜOĞLU

1:5000

KONTROL
İsmail SEYREK
Harita Mühendisi
Halihazır Harita Sefi
Serkan ONUR
Harita Yüksek Mühendisi
Harita Kadastro Müdür Vekili

KOCAELİ
G23-b-25-d


G23-b-25-a



ONAY

Kocaeli Büyükşehir Belediyesi
tarafından Fotogrametrik Yöntemle
Tartılan Kocaeli İne Altı 1:5000
Düzeltilmiş Sayısal Halihazır Harita 3194
Sayılı İmar Kanununun 7/a Maddesine
Göre İncelenmiş ve Onaydır.

15.03.2016



KOCAELİ - G23-b-25-d

Harita 2009 Tarihli Harita Projesi Üzerinden Üretilmiştir
Harita Firması: İNEK-GEYİK Haritaları Şirketi
Harita No: 3194 Sayılı İmar Kanununun 7/a Maddesine Göre İncelenmiş ve Onaydır.

Proje Mühendisi: İsmail SEYREK
Harita Mühendisi: Serkan ONUR

KONTROL
İsmail SEYREK
Harita Mühendisi
Haritalar Harita Şirketi
Serkan ONUR
Harita Yüksek Mühendisi
Harita Kadastre Müdür Vekili